

Приложение

к распоряжению Администрации города
от 05.05.2026 № 7181

Перечень мест, запрещенных для купания на водных объектах, расположенных в границах города Челябинска, в 2026 году

1. Перечень мест, запрещенных для купания на водных объектах, расположенных в границах города Челябинска, в 2026 году приведен в таблице.

Таблица

№ п/п	Наименование водоема	Адрес расположения (привязка к местности)	Форма собственности
1	2	3	4
Ленинский район города Челябинска			
1.	Озеро Смолино	Сухомесово, в районе перекачивающей насосной станции	государственная собственность не разграничена
2.	Озеро Смолино	в районе пересечения ул. Бобруйской и ул. Новороссийской (участок 1)	государственная собственность не разграничена
3.	Озеро Смолино	в районе пересечения ул. Бобруйской и ул. Новороссийской (участок 2)	государственная собственность не разграничена
4.	Озеро Смолино	Береговой, ул. Бирская 4-я	государственная собственность не разграничена
5.	Озеро Смолино	Береговой, ул. Ямпольская 1-я	государственная собственность не разграничена
6.	Озеро Смолино	территория отдыха «Восход» в районе дома № 88 по ул. Новороссийской	частная собственность
7.	Пруд «Девичьи слезы»	ул. Агалакова, ул. Южный Бульвар	муниципальная собственность
Центральный район города Челябинска			
8.	Шершневское водохранилище	севернее муниципального пляжа «Городской» (250 метров до плотины гидротехнического сооружения Шершневского гидроузла)	муниципальная собственность
9.	Шершневское водохранилище	пляж «Каспийский берег» (в районе дамбы гидротехнического сооружения Шершневского гидроузла)	государственная собственность не разграничена
10.	Шершневское водохранилище	восточная часть пляжа «Белый парус» (250 метров до дамбы гидротехнического сооружения Шершневского гидроузла)	муниципальная собственность
11.	«Шершневский Каменный карьер»	Челябинский городской бор, пос. Шершневские Каменные Карьеры	государственная собственность не разграничена

1	2	3	4
12.	«Голубой карьер»	пос. Уфимские Каменные Карьеры, юго-восточная часть Челябинского городского бора	собственность Челябинской области
13.	Карьер «Изумрудный»	юго-западная часть Челябинского городского бора	собственность Челябинской области
14.	Карьер «Сопливчик»	Челябинский городской бор, возле Государственного бюджетного учреждения здравоохранения «Челябинский областной клинический терапевтический госпиталь для ветеранов войн» (далее – ГБУЗ «ЧОКТГВВ»)	собственность Челябинской области
15.	Карповый пруд	в западной части Шершни	федеральная собственность
16.	Шершневское водохранилище	вблизи проезжей части Западного шоссе по ул. Лыжных Батальонов, 7А	государственная собственность не разграничена
17.	Шершневское водохранилище	на берегу Шершневского водохранилища, проезд Шершневский Бор	муниципальная собственность
18.	Река Миасс	в районе дома № 36 по ул. Университетской Набережной и плотины «Коммунар»	государственная собственность не разграничена
19.	Река Миасс	севернее бизнес-дома «Петровский», дом № 84 по ул. Труда	государственная собственность не разграничена
20.	Шершневское водохранилище	1-й километр Западного шоссе на берегу Шершневского водохранилища	муниципальная собственность
21.	Карьеры	Центральный парк культуры и отдыха им. Ю. А. Гагарина	муниципальная собственность
Курчатовский район города Челябинска			
22.	Карьер	микрорайон Градский Прииск	государственная собственность не разграничена
Металлургический район города Челябинска			
23.	Карьер	в районе ул. Байкальской, гаражно-строительного кооператива № 502 (далее – ГСК № 502), гаражно-строительного кооператива № 504 (далее – ГСК № 504)	государственная собственность не разграничена
Советский район города Челябинска			
24.	Озеро Синеглазово	Новосинеглазово, ул. Подгорная	государственная собственность не разграничена
25.	Озеро Исаково	Исаково, ул. Морозова	государственная собственность не разграничена

1	2	3	4
26.	Пруд	Новосинеглазово, в районе дома № 20В по ул. Челябинской	государственная собственность не разграничена
Калининский район города Челябинска			
27.	Река Миасс	в районе домов № 7В, 9А, 11, 11А по ул. Набережной	государственная собственность не разграничена
28.	Река Миасс	в районе сквера имени Челюскинцев (со стороны Государственного бюджетного учреждения здравоохранения «Городская клиническая больницы № 5 г. Челябинска» (далее – ГБУЗ ГКБ № 5)	государственная собственность не разграничена
29	Река Миасс	перед пешеходным мостом на остров Заячий (далее – о. Заячий) в районе дома № 2А по ул. Болейко	государственная собственность не разграничена
30.	Река Миасс	справа от пешеходного моста на о. Заячий в районе дома № 4 по ул. Болейко	государственная собственность не разграничена
31.	Река Миасс	набережная напротив торгового комплекса «Набережный», по ул. Кирова, дом № 27	государственная собственность не разграничена
32.	Река Миасс	юго-западнее зала органной и камерной музыки «Родина», по ул. Кирова, дом № 78	государственная собственность не разграничена
33.	Река Миасс	рядом с пешеходным мостом на пос. Мелькомбинат 2 (плотина «Коммунар», напротив дома № 40 по ул. Университетской Набережной)	государственная собственность не разграничена
34.	Река Миасс	в районе дома № 32 по ул. Российской	государственная собственность не разграничена

2. Описание мест запрещенных для купания на водных объектах, расположенных в границах города Челябинска, в 2026 году (графическое изображение).

1) Сухомесово, в районе перекачивающей насосной станции (государственная собственность не разграничена) (рис.1):

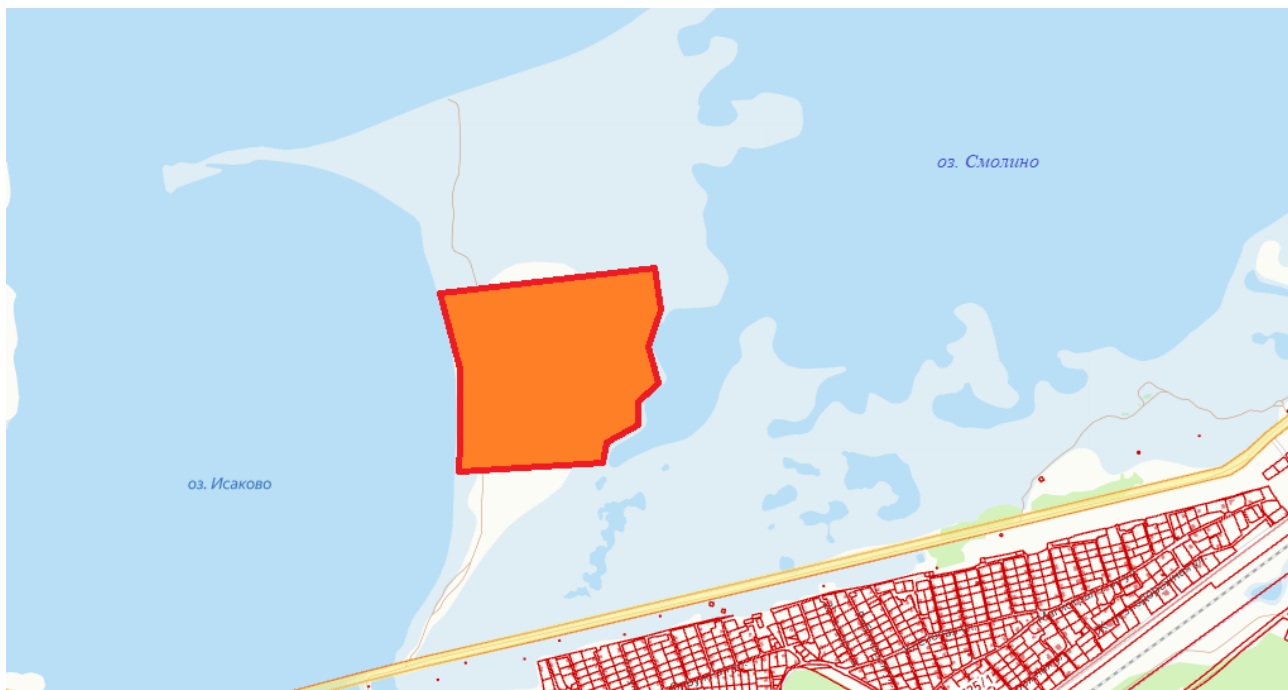


Рис. 1

2) в районе пересечения ул. Бобруйской и ул. Новороссийской (участок 1) (государственная собственность не разграничена) (рис. 2):



Рис. 2

3) в районе пересечения ул. Бобруйской и ул. Новороссийской (участок 2) (государственная собственность не разграничена) (рис. 3):



Рис. 3

4) Береговой, ул. Бирская 4-я (государственная собственность не разграничена) (рис. 4):

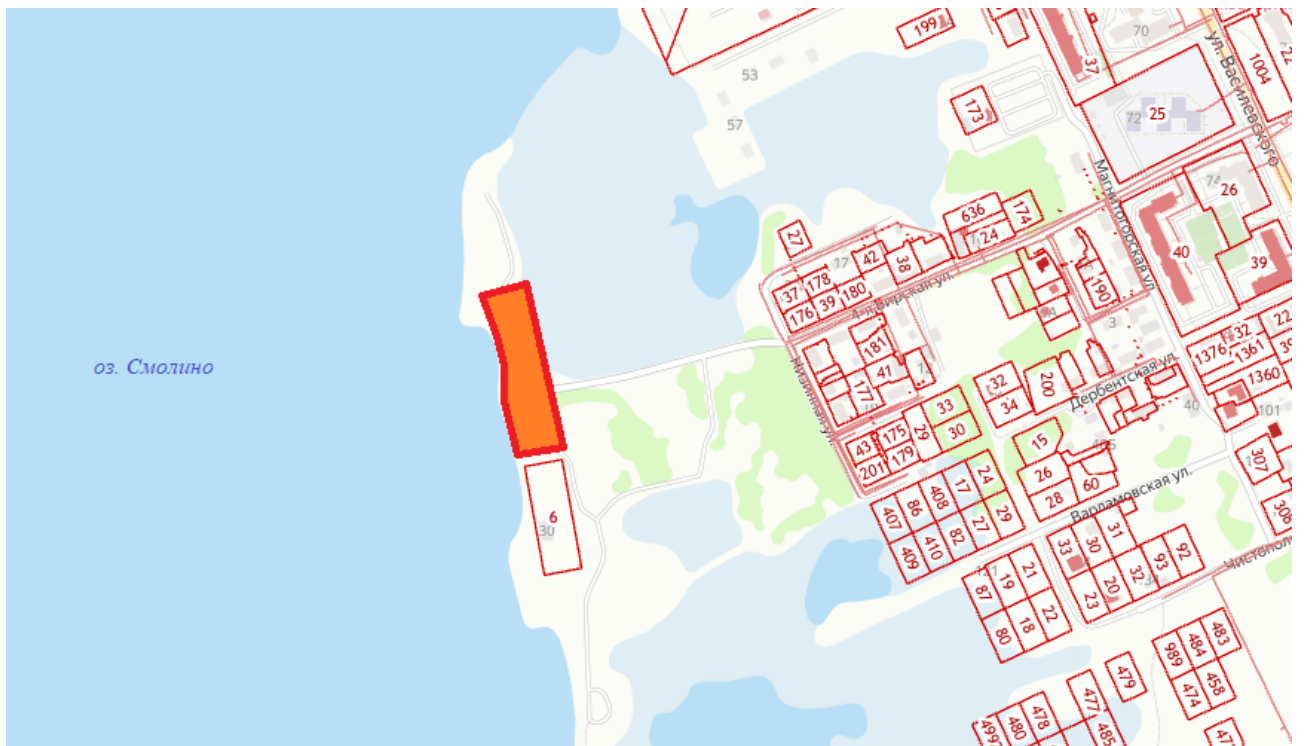


Рис. 4

7) ул. Агалакова, ул. Южный Бульвар (муниципальная собственность) (рис. 7):



Рис. 7

8) севернее муниципального пляжа «Городской» (250 метров до плотины гидротехнического сооружения Шершневского гидроузла) (муниципальная собственность) (рис. 8):

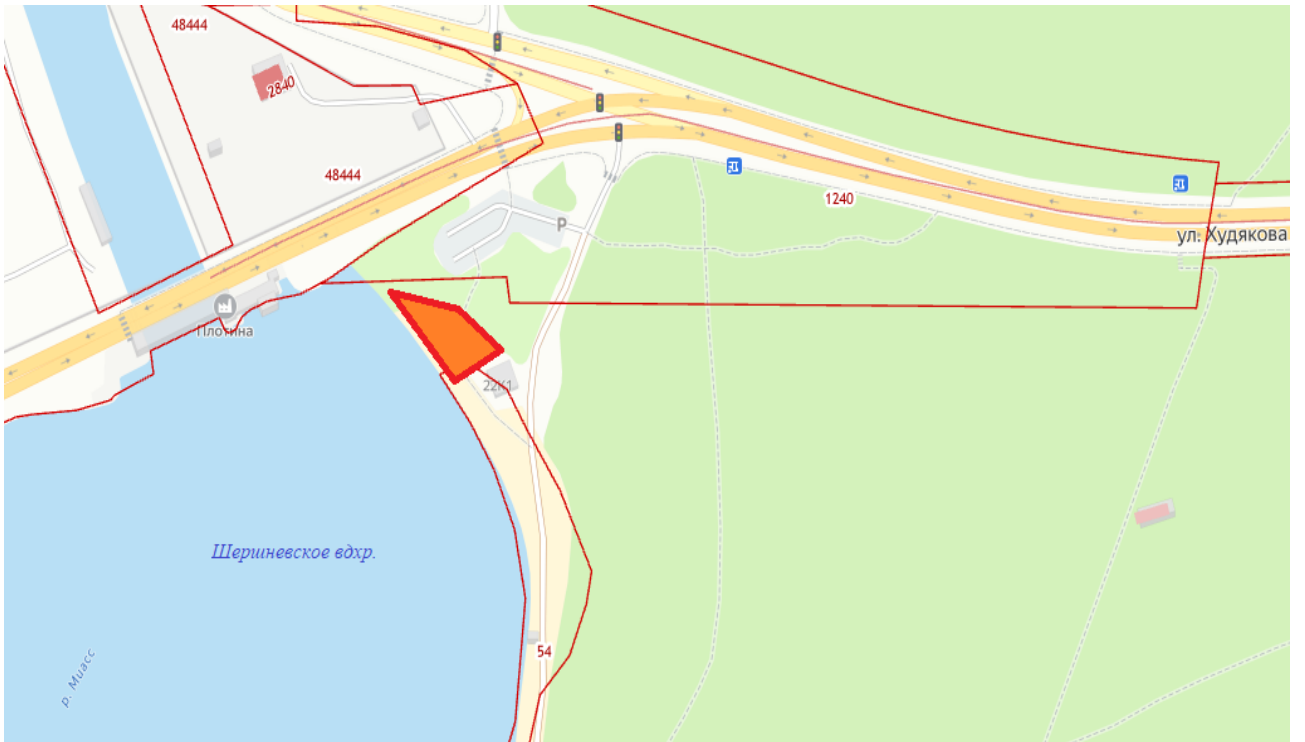


Рис. 8

9) пляж «Каспийский берег» (в районе дамбы гидротехнического сооружения Шершневого гидроузла) (государственная собственность не разграничена) (рис. 9):



Рис. 9

10) восточная часть пляжа «Белый парус» (250 метров до дамбы гидротехнического сооружения Шершневого гидроузла) (муниципальная собственность) (рис. 10):

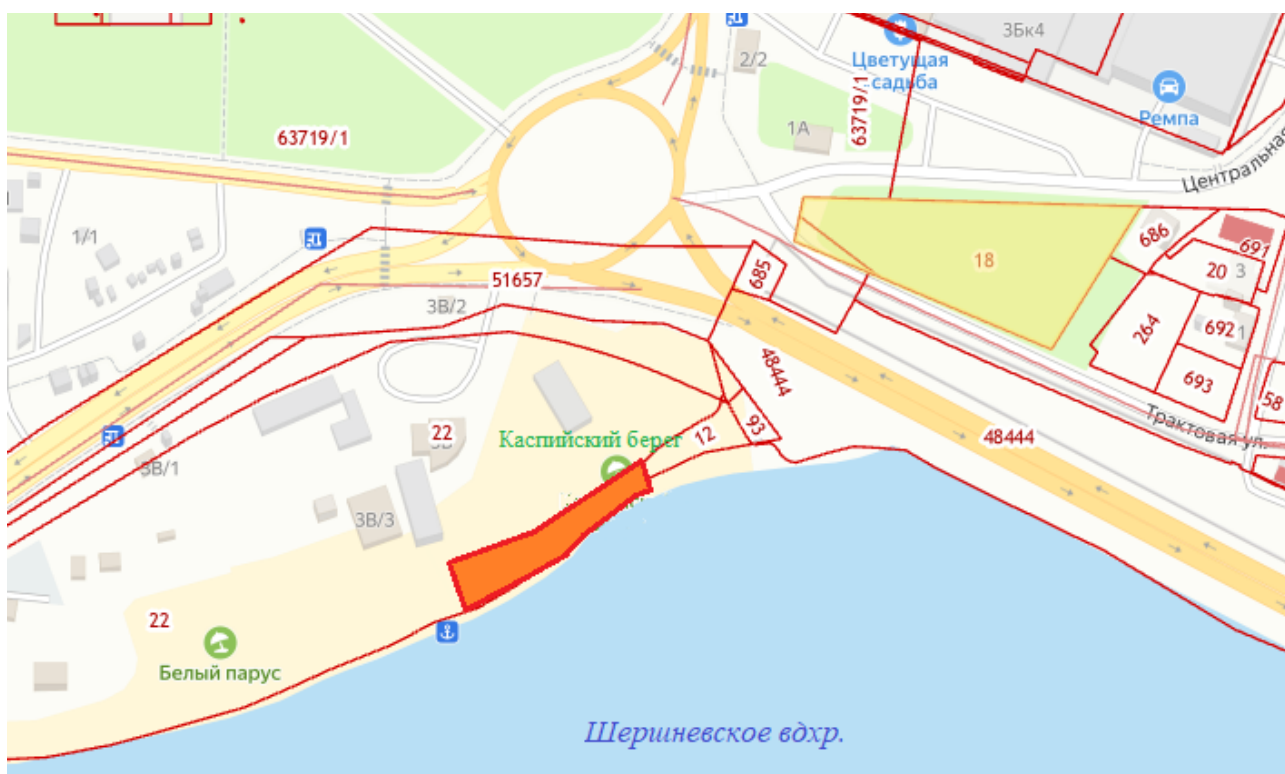


Рис. 10

11) Челябинский городской бор, пос. Шершневские Каменные Карьеры (государственная собственность не разграничена) (рис. 11):



Рис. 11

12) пос. Уфимские Каменные Карьеры, юго-восточная часть Челябинского городского бора (собственность Челябинской области) (рис. 12):

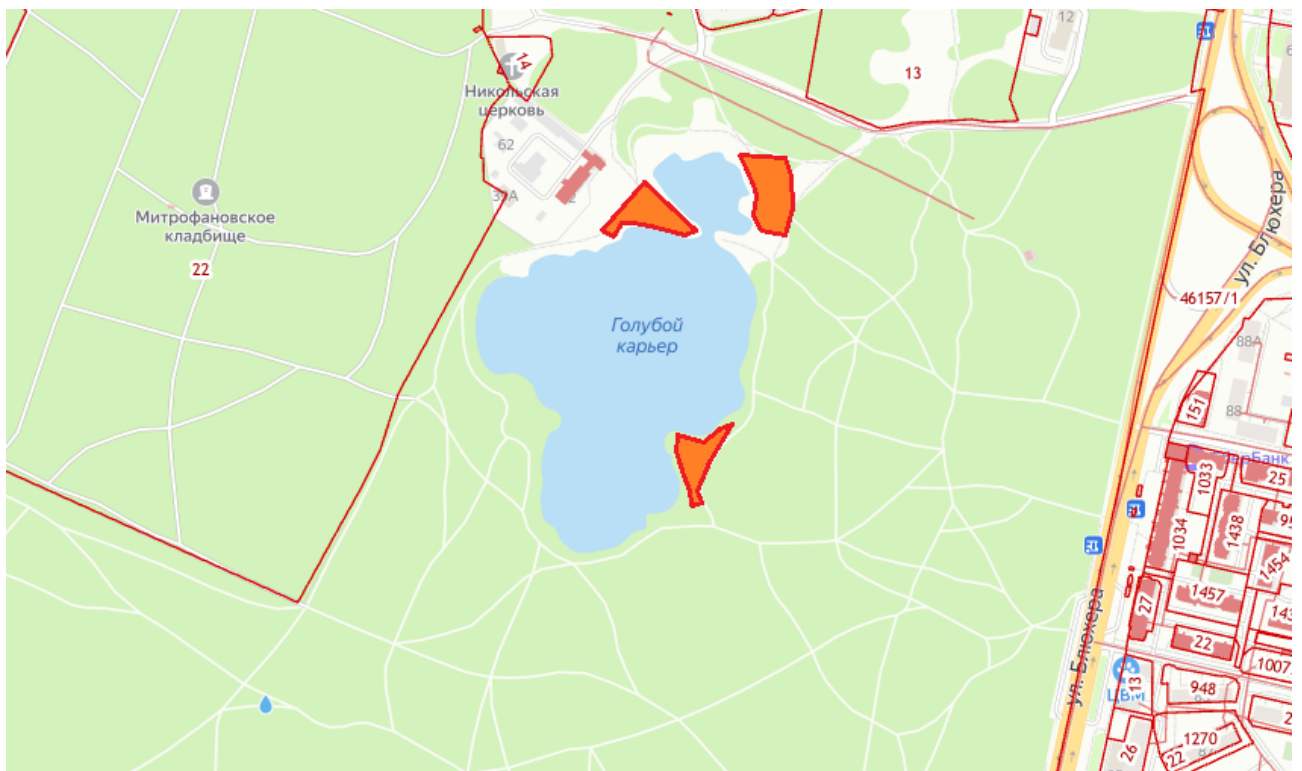


Рис. 12

13) юго-западная часть Челябинского городского бора (собственность Челябинской области) (рис. 13):

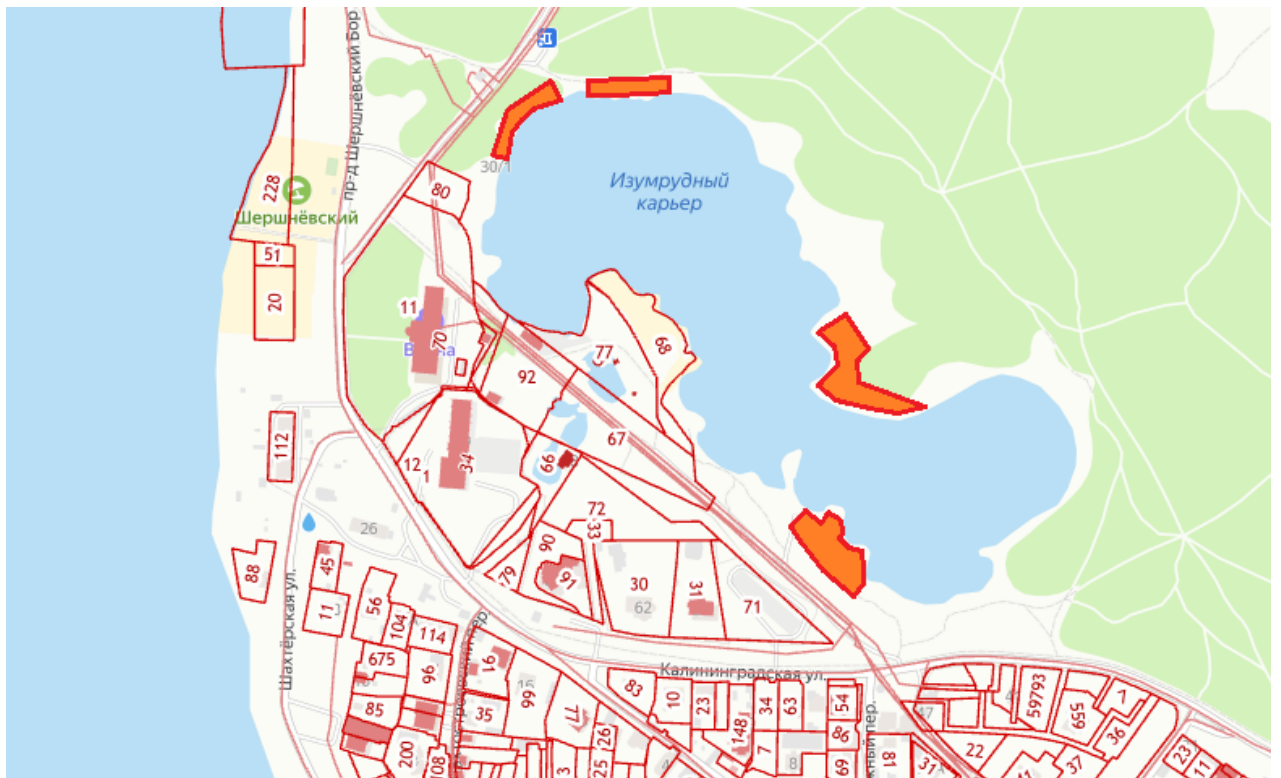


Рис. 13

14) Челябинский городской бор, возле ГБУЗ «ЧОКТГВВ» (собственность Челябинской области) (рис. 14):

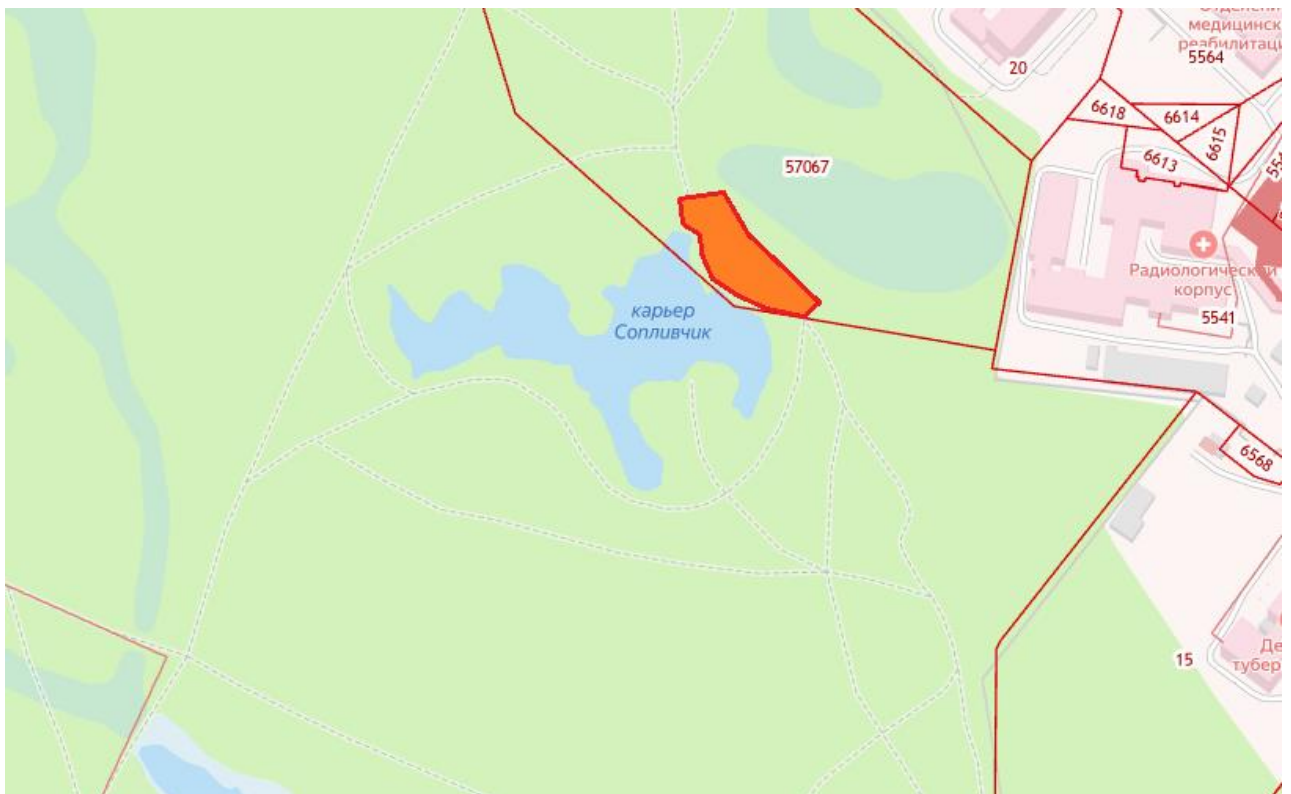


Рис. 14

15) в западной части Шершни (федеральная собственность) (рис. 15):

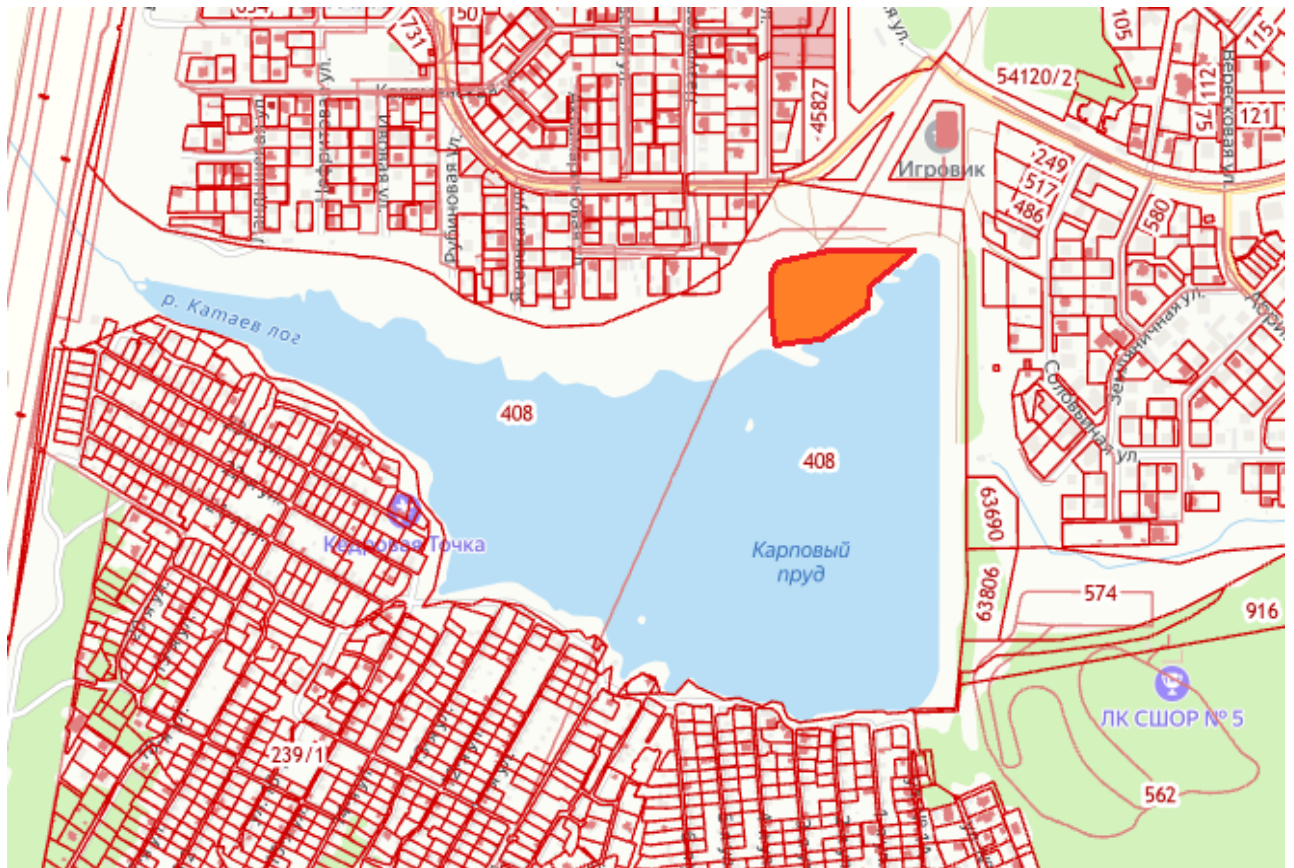


Рис. 15

16) вблизи проезжей части Западного шоссе по ул. Лыжных Батальонов, 7А (государственная собственность не разграничена) (рис. 16):



Рис. 16

17) на берегу Шершневого водохранилища, проезд Шершневский Бор (муниципальная собственность) (рис. 17):



Рис. 17

18) 1-й километр Западного шоссе на берегу Шершневского водохранилища (муниципальная собственность) (рис. 18):



Рис. 18

19) в районе дома № 36 по ул. Университетской Набережной и плотины «Коммунар» (государственная собственность не разграничена) (рис. 19):

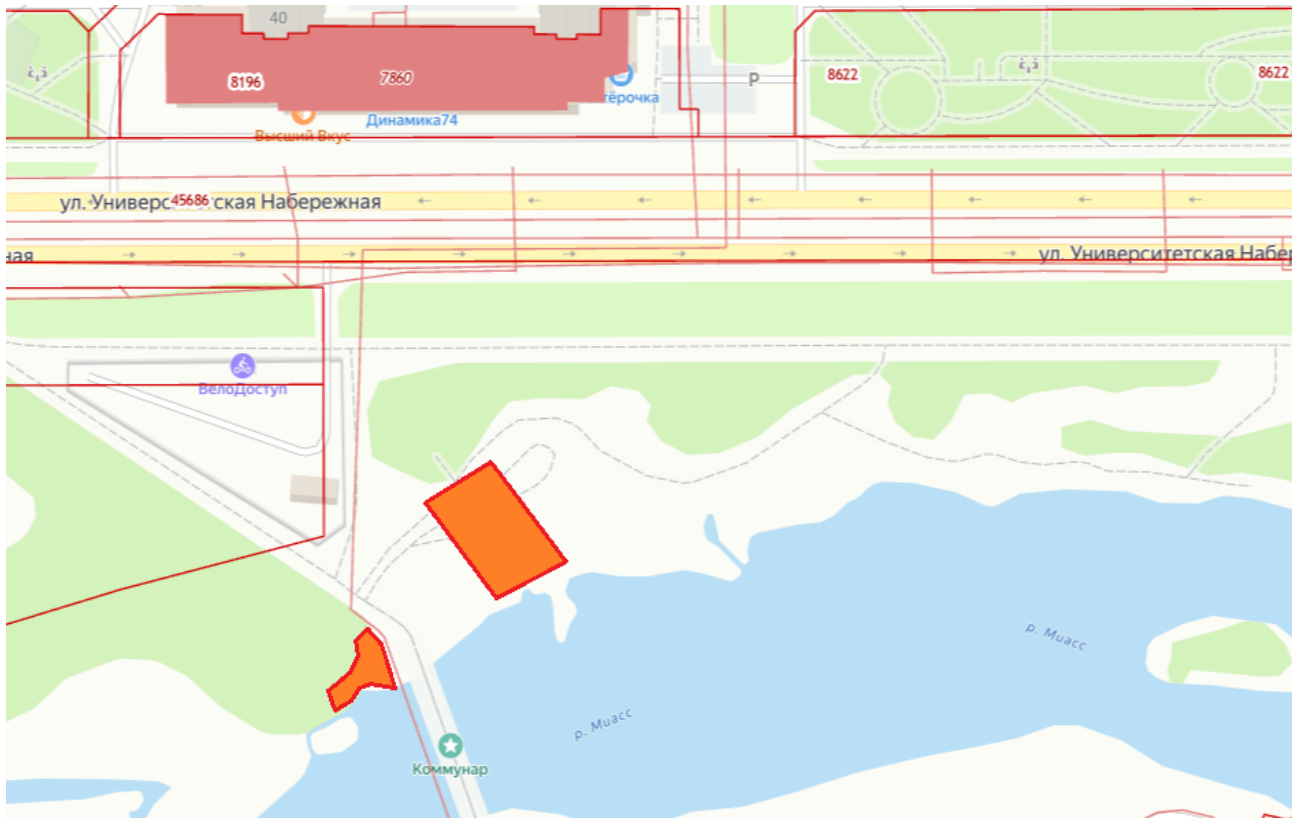


Рис. 19

20) севернее бизнес-дома «Петровский», дом № 84 по ул. Труда (государственная собственность не разграничена) (рис. 20):

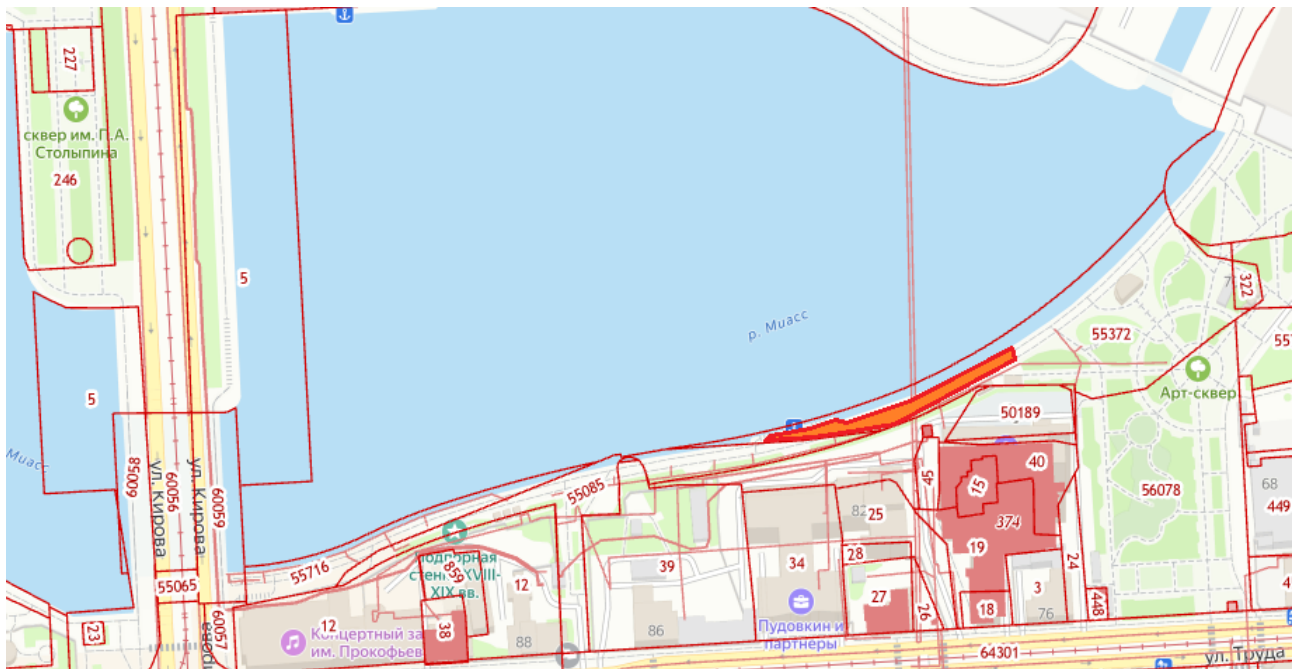


Рис. 20

21) микрорайон Градский Прииск (государственная собственность не разграничена) (рис. 21):

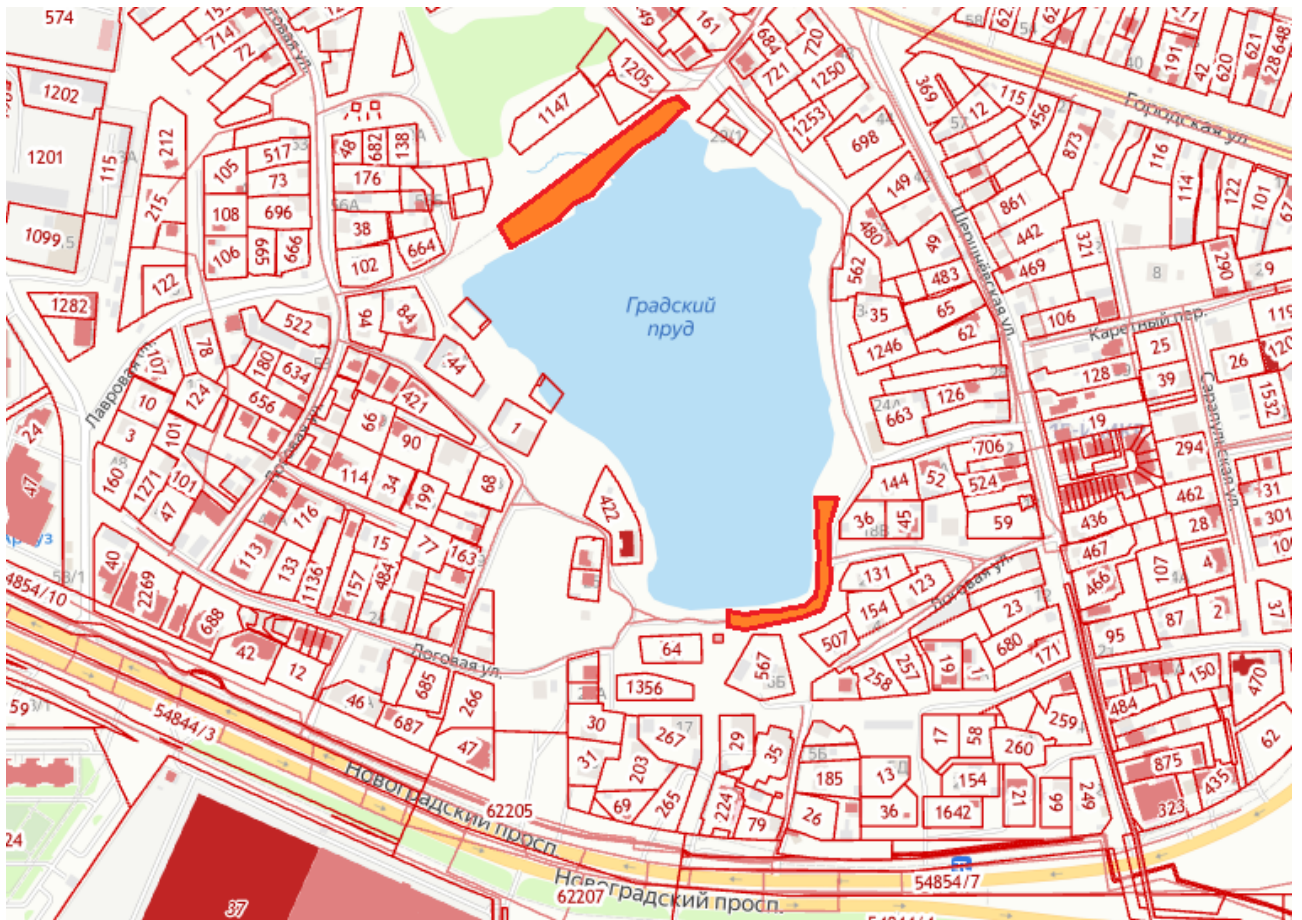


Рис. 21

22) Центральный парк культуры и отдыха им. Ю. А. Гагарина (муниципальная собственность) (рис. 22):

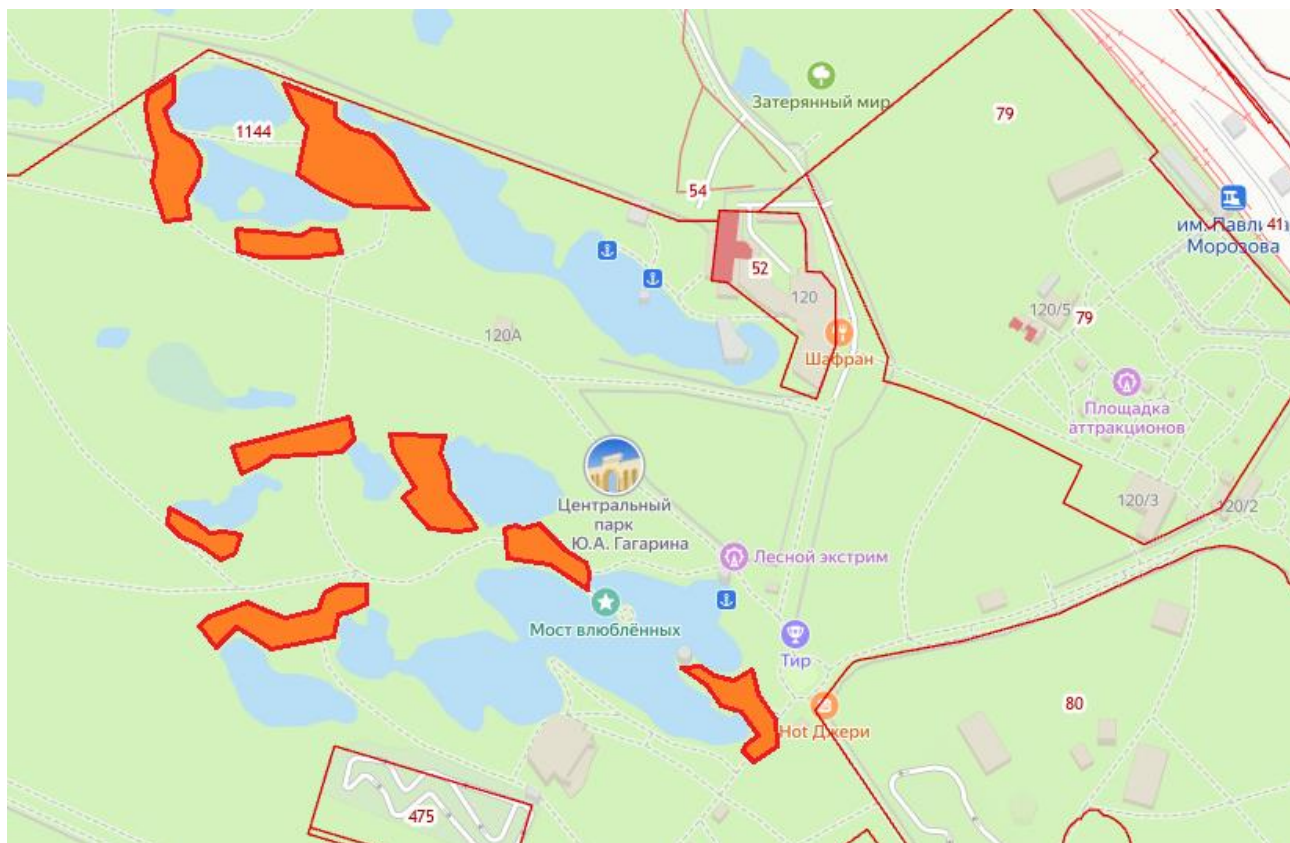


Рис. 22

23) в районе ул. Байкальской, ГСК № 502, ГСК № 504 (государственная собственность не разграничена) (рис. 23):

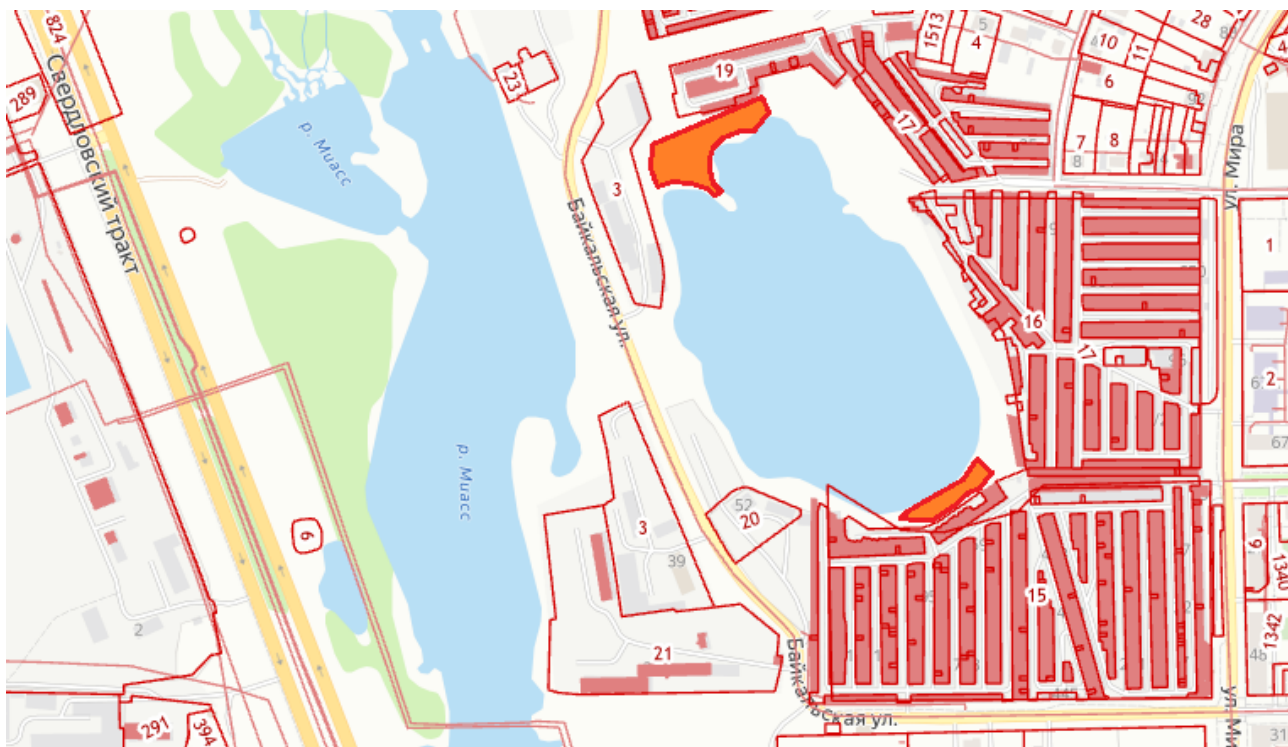


Рис. 23

24) Новосинеглазово, ул. Подгорная (государственная собственность не разграничена) (рис. 24):

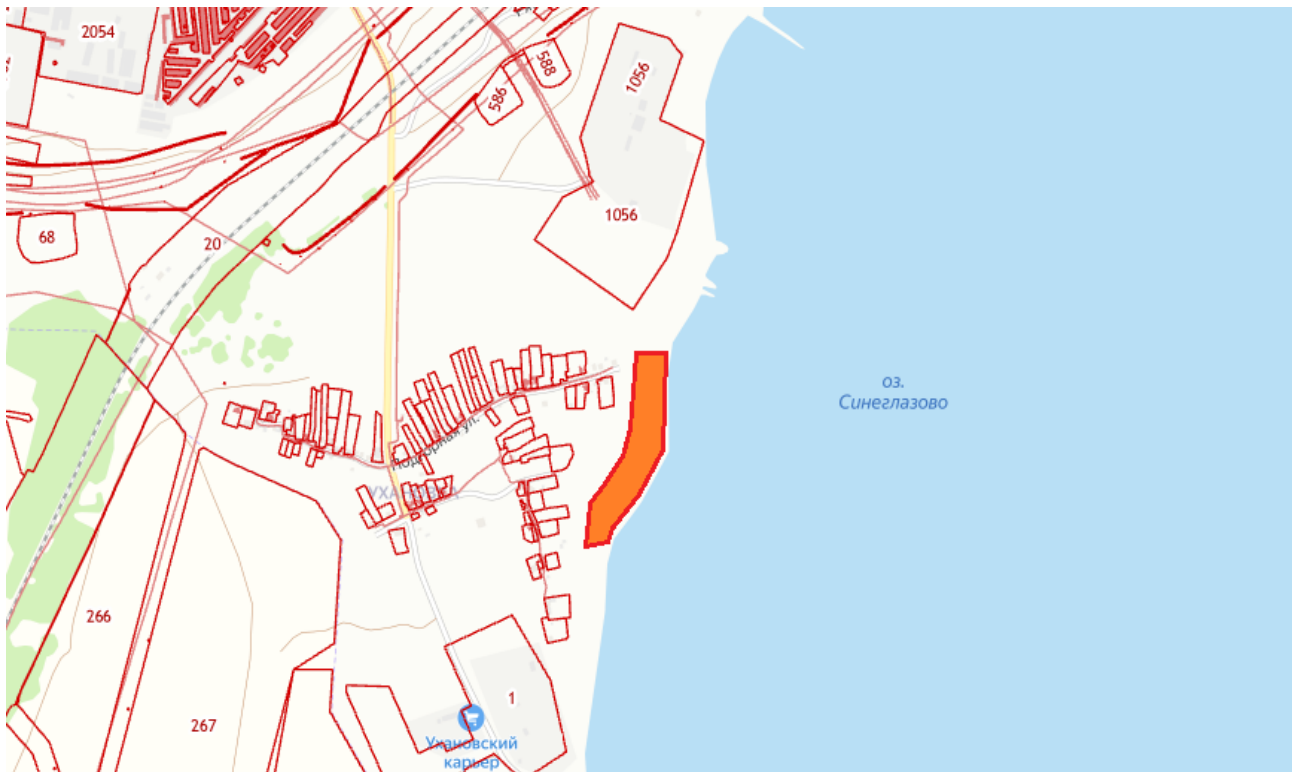


Рис. 24

25) Исаково, ул. Морозова (государственная собственность не разграничена) (рис. 25):

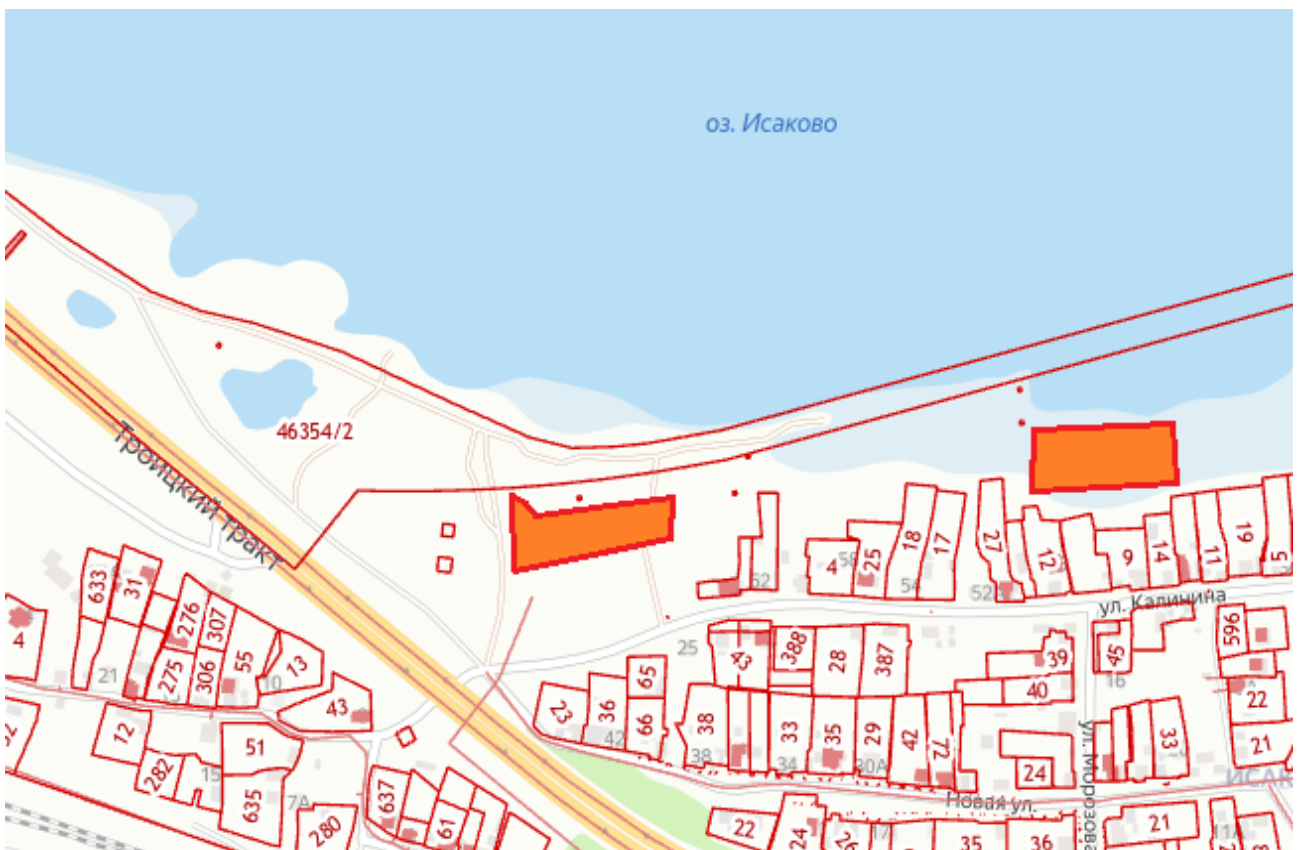


Рис. 25

28) в районе сквера имени Челюскинцев (со стороны ГБУЗ ГКБ № 5) (государственная собственность не разграничена) (рис. 28):

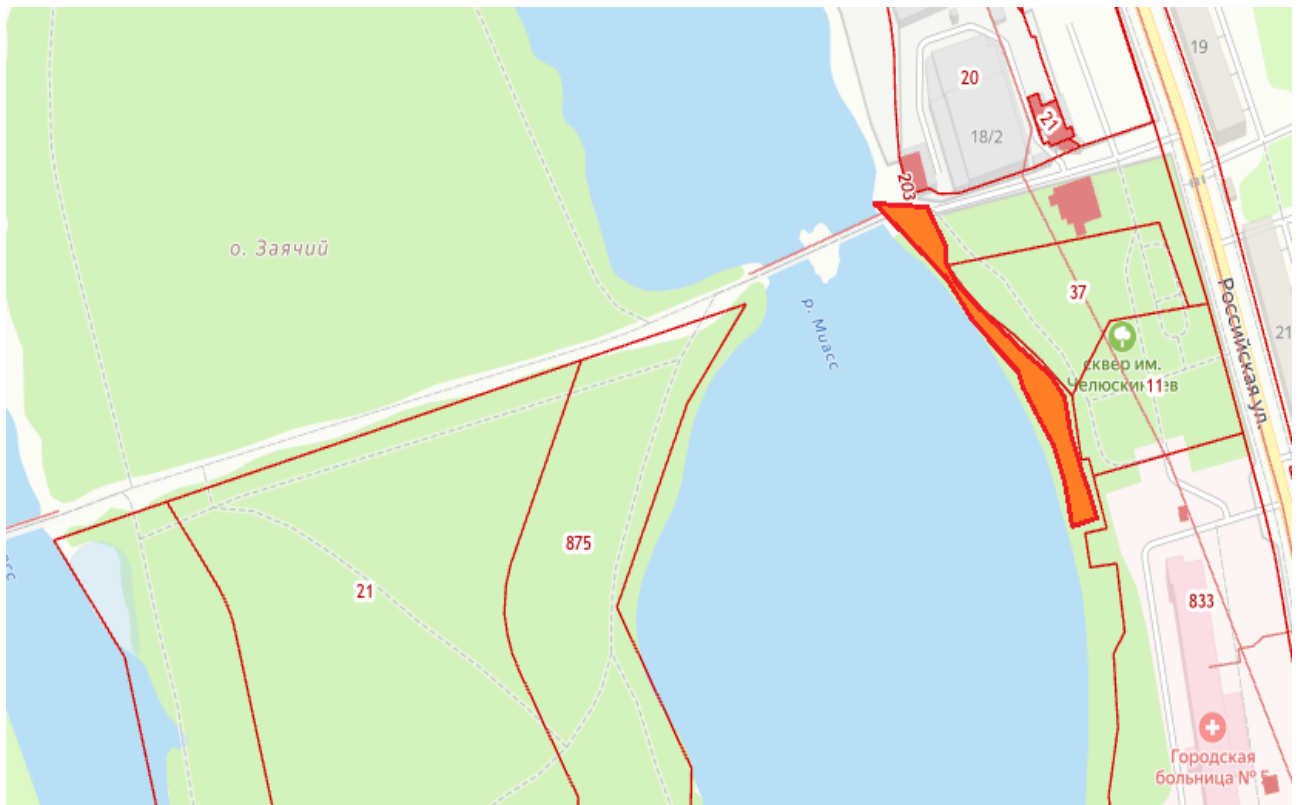


Рис. 28

29) перед пешеходным мостом на о. Заячий в районе дома № 2А по ул. Болейко (государственная собственность не разграничена) (рис. 29):

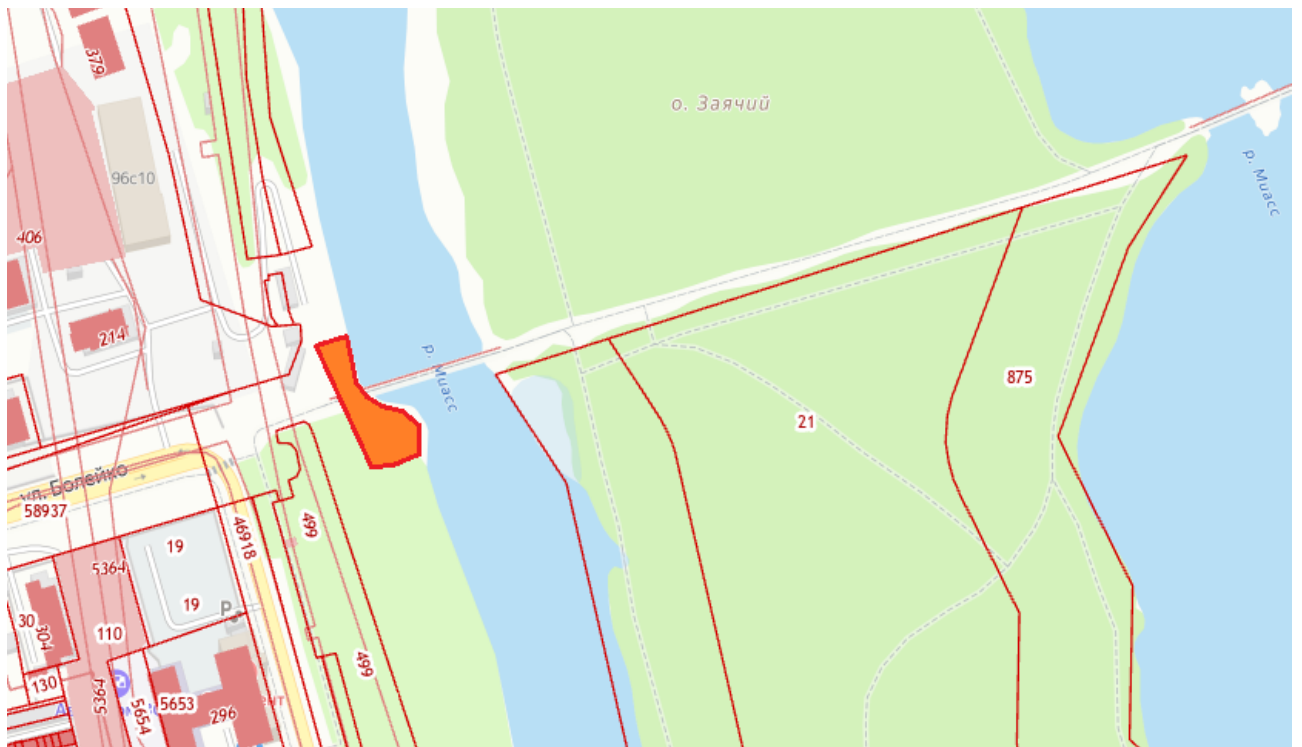


Рис. 29

30) справа от пешеходного моста на о. Заячий в районе дома № 4 по ул. Болейко (государственная собственность не разграничена) (рис. 30):

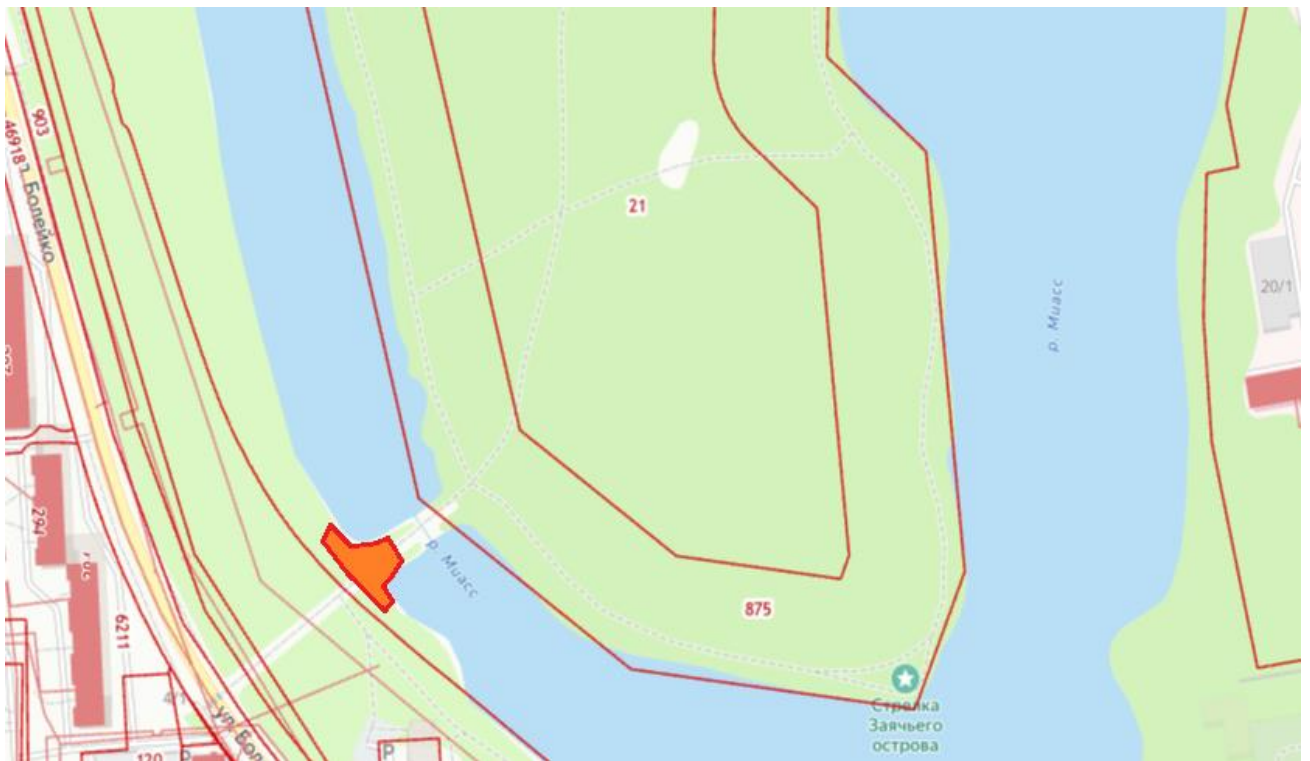


Рис. 30

31) набережная напротив торгового комплекса «Набережный», по ул. Кирова, дом № 27 (государственная собственность не разграничена) (рис. 31):

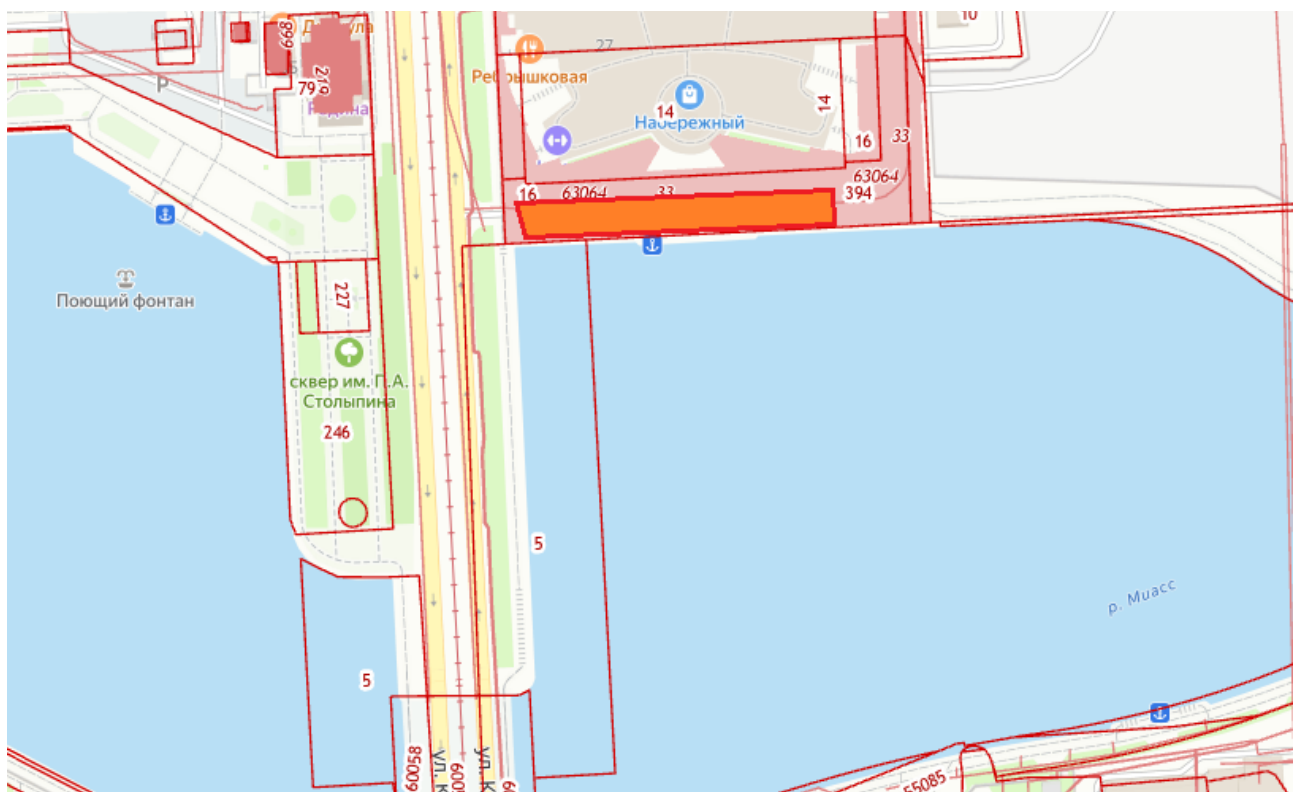


Рис. 31

32) юго-западнее зала органной и камерной музыки «Родина», по ул. Кирова, дом № 78 (государственная собственность не разграничена) (рис. 32):

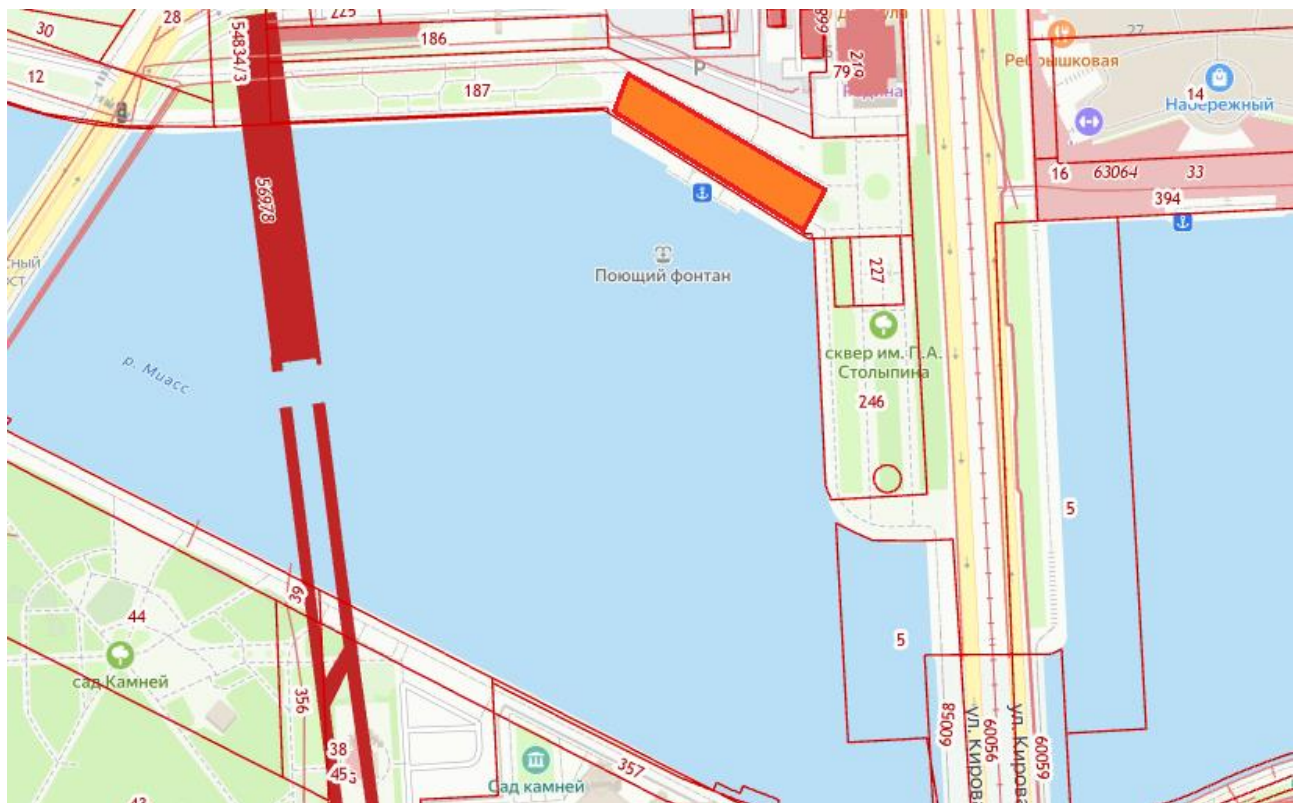


Рис. 32

33) рядом с пешеходным мостом на пос. Мелькомбинат 2 (плотина «Коммунар», напротив дома № 40 по ул. Университетской Набережной) (государственная собственность не разграничена) (рис. 33):

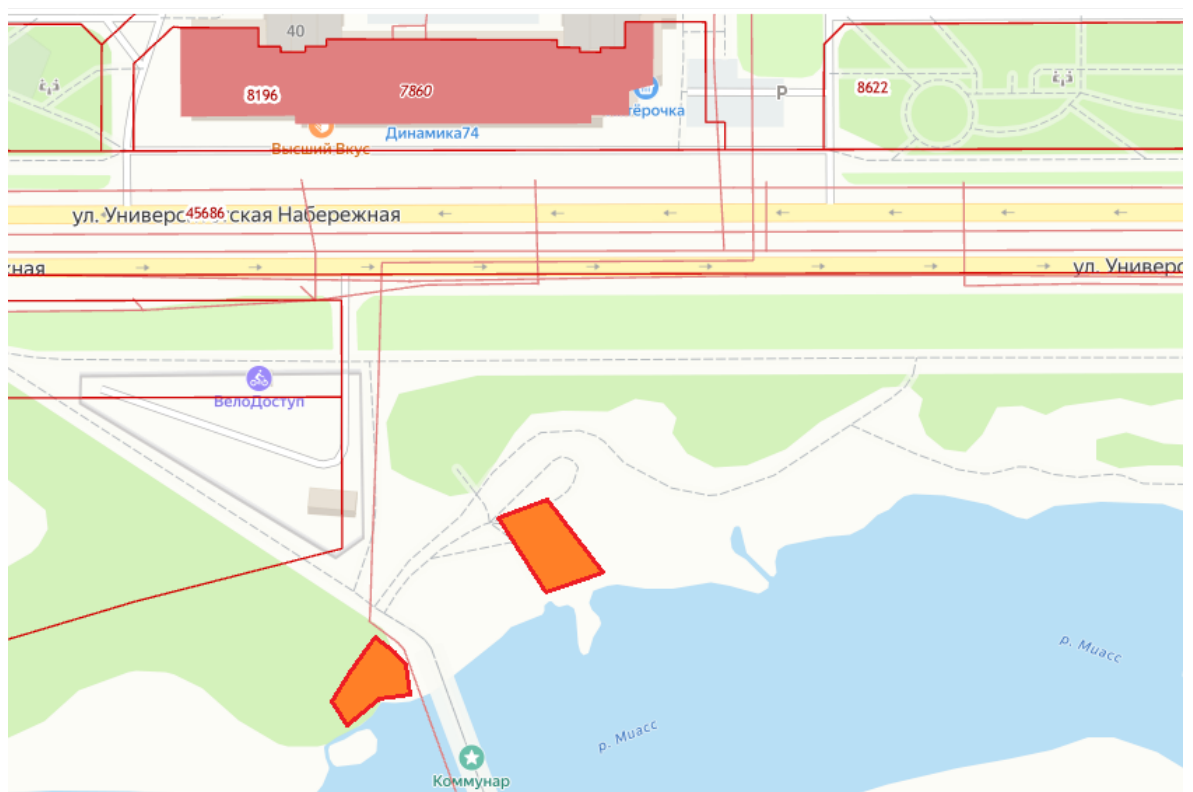


Рис. 33

34) в районе дома № 32 по ул. Российской (государственная собственность не разграничена) (рис. 34):

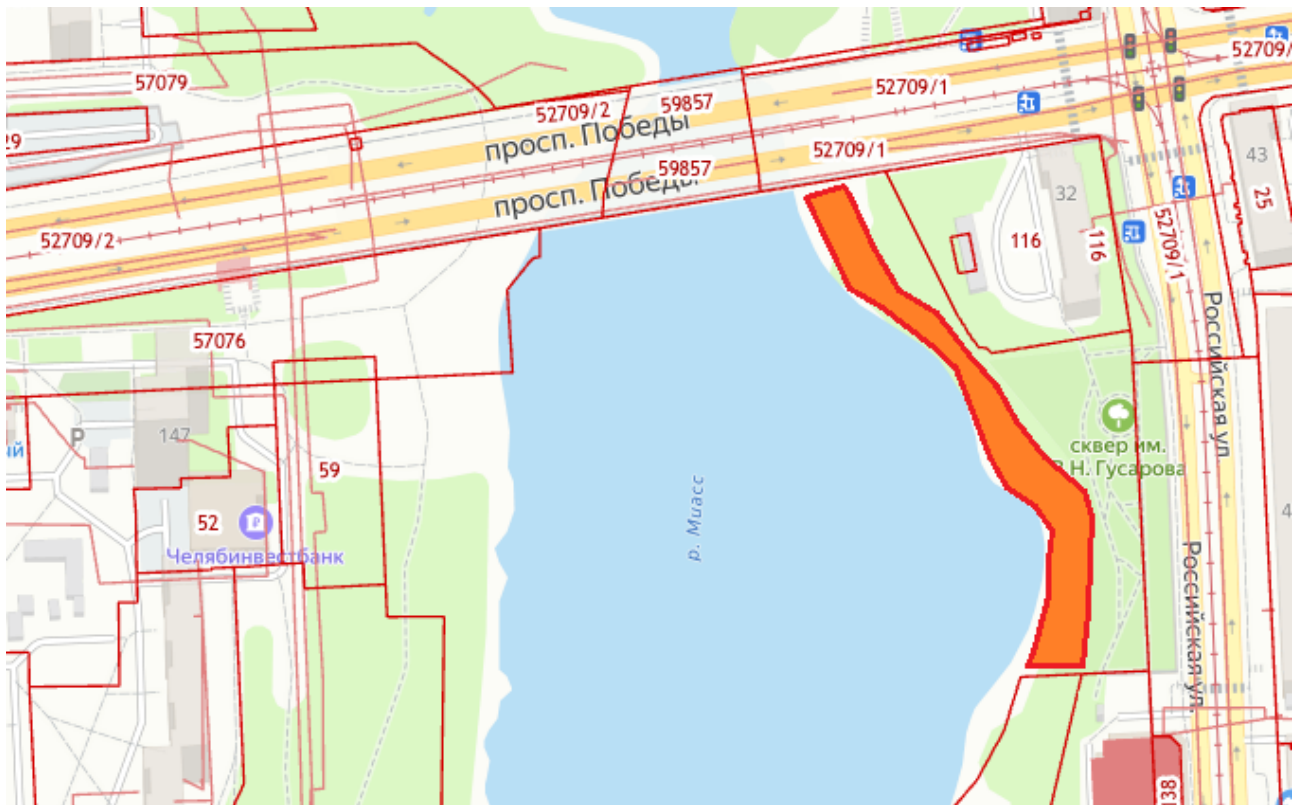


Рис. 34

Начальник Управления по гражданской
обороне и чрезвычайным ситуациям
города Челябинска

В. В. Гриднев